

KIVONAT

a Képviselő-testület 2015. december 17-i ülésének jegyzőkönyvéből

Kihagyva a kihagyandókat!

154/2015.(XII.17.) ÖH

Településszerkezeti terv módosítása

Határozat

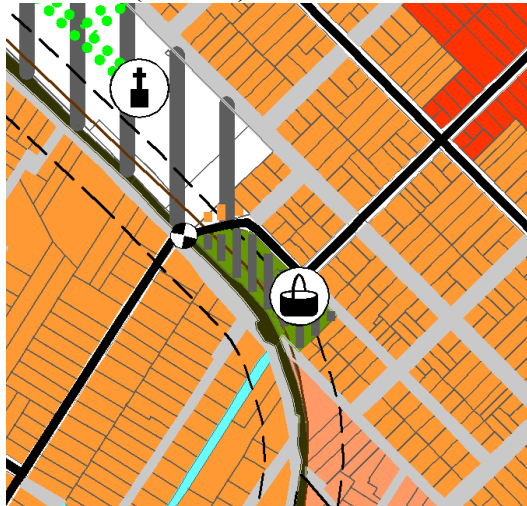
Lajosmizse Város Önkormányzatának Képviselő-testülete a településszerkezeti tervet a következők szerint módosítja:

- 1.) 1532 hrsz-ú telek kertvárosias lakóterületbe, a piac különleges beépítésre szánt területbe kerül a határozat 1. melléklete szerint.
- 2.) 0164/56 hrsz-ú telket mezőgazdasági területből közlekedési területbe sorolja a határozat 2. melléklete szerint.
- 3.) Idegenforgalmi célú különleges beépítésre szánt területet a Ricsovány major térségében kiterjeszti a határozat 3. melléklete szerint.
- 4.) A szennyvíztisztító védőterületével összefüggésben a gazdasági területek beépíthetőségének javítása érdekében kereskedelmi szolgáltató területet, egyéb ipari területet és a védő zöldtet a határozat 4. melléklete szerintire változtatja.
- 5.) A 030/9 hrsz-ú térségben a tanyaudvarok lehatárolását a határozat 5. melléklete szerint módosítja.
- 6.) 43/2 és 45/2 hrsz-ú telket kisvárosias lakóterületből kertvárosias lakóterületbe sorolja a határozat 6. melléklete szerint.
- 7.) Főtér tanulmánytervében foglaltak szerint a településközpont területet kiterjeszti a határozat 7. melléklete szerint.
- 8.) Vásártér térségében tervezett falusias lakóterület mezőgazdasági területben marad a határozat 8. melléklete szerint.
- 9.) 0386/24 és a 0246/3 hrsz-ú telkeket különleges beépítésre szánt sportterületből mezőgazdasági területbe sorolja a határozat 9. melléklete szerint.
- 10.) Vasút utcai közlekedési területeket a határozat 10. melléklete szerint módosítja.
- 11.) Bartók Béla u. 1619 hrsz-ú telket közlekedési területből kertvárosias lakóterületbe sorolja a határozat 11. melléklete szerint.
- 12.) Illyés Gyula u. 994/25 hrsz-ú telket kertvárosias lakóterületből közlekedési területbe sorolja a határozat 12. melléklete szerint.
- 13.) 056/41 hrsz-ú gazdasági területet a határozat 13. melléklete szerint kiterjeszti.
- 14.) Az állami adatszolgáltatás szerint
 - a) a régészeti lelőhelyeket a határozat 14. melléklete szerint frissíti.
 - b) az országos jelentőségű (ex lege védett szikes tó) és az országos ökológiai hálózat -magterület és folytonos folyosó lehatárolását a határozat 15. melléklete szerint módosítja.
 - c) Hidrogeológiai védőidom „B” védőzónájával kiegészíti a határozat 16. melléklete szerint.
- 15.) A területrendezési tervi megfelelés és a biológiai aktivitásérték változatlansága érdekében mezőgazdasági terület helyén távlatban erdősítendő területet jelöl ki a határozat 17. melléklete szerint.
- 16.) Területrendezési terv övezeti megfelelése érdekében az országos vízminőség védelmi területet és a belvízjárta területet a határozat 18. melléklete szerint lehatárolja.
- 17.) Elírás jellegű hibajavításként a 060/11 hrsz-ú térségben a gazdasági területet mezőgazdasági területbe sorolja a határozat 19. melléklete szerint.

Határidő: 2015. december 17.

Felelős: Képviselő-testület

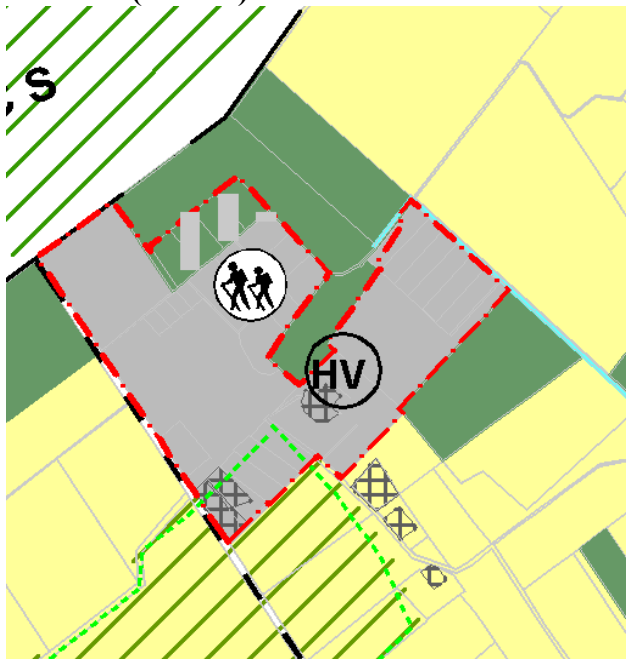
154/2015.(XII.17.) határozat 1. melléklete



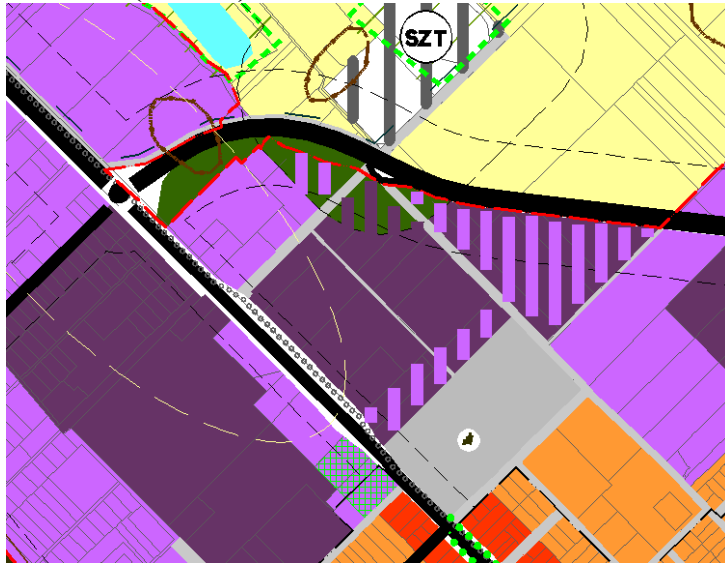
154/2015.(XII.17.) határozat 2. melléklete



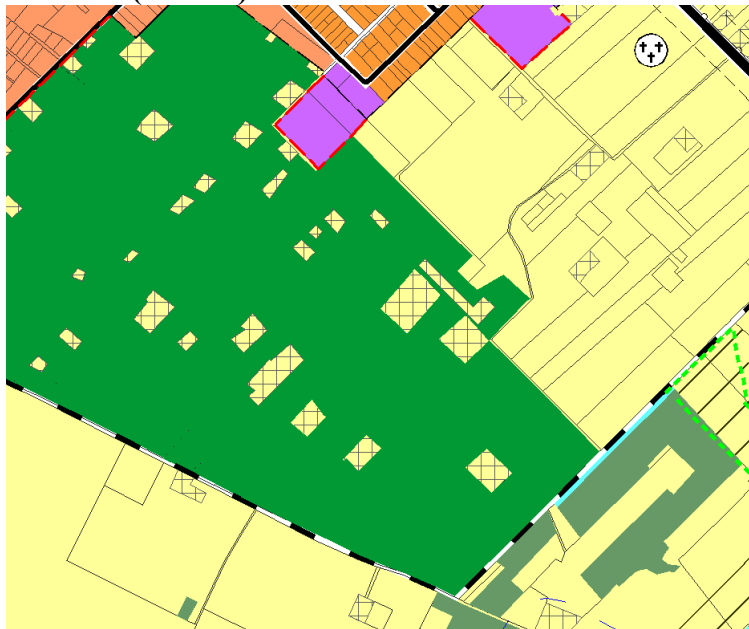
154/2015.(XII.17.) határozat 3. melléklete



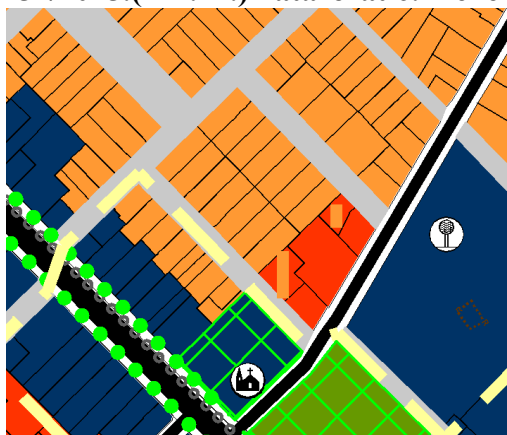
154/2015.(XII.17.) határozat 4. melléklete



154/2015.(XII.17.) határozat 5. melléklete



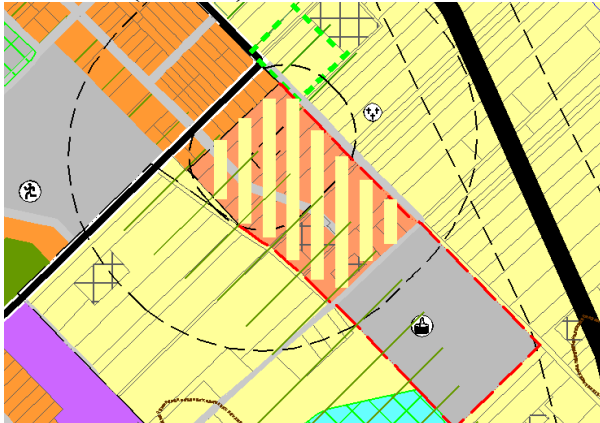
154/2015.(XII.17.) határozat 6. melléklete



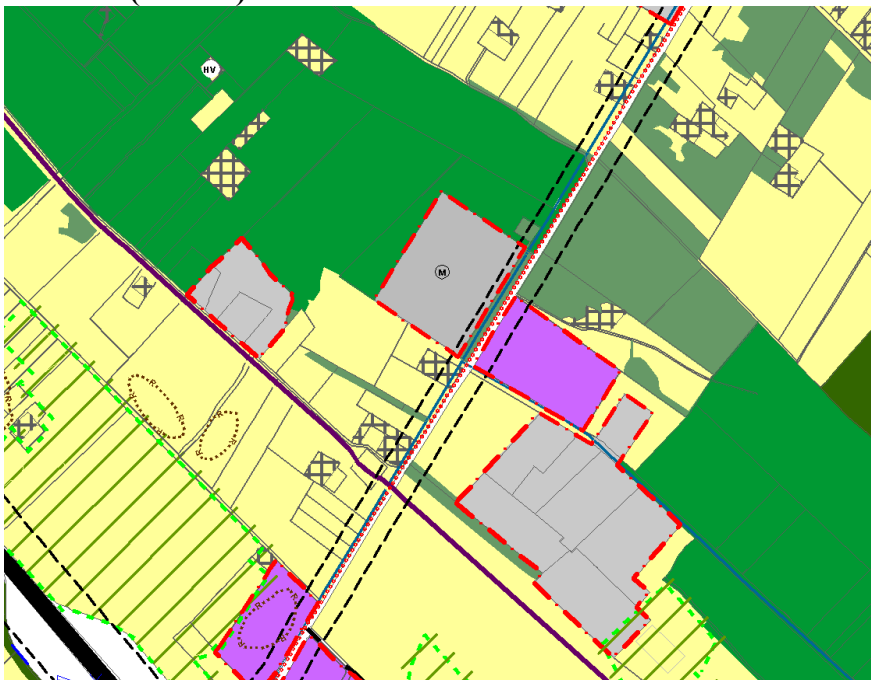
154/2015.(XII.17.) határozat 7. melléklete



154/2015.(XII.17.) határozat 8. melléklete



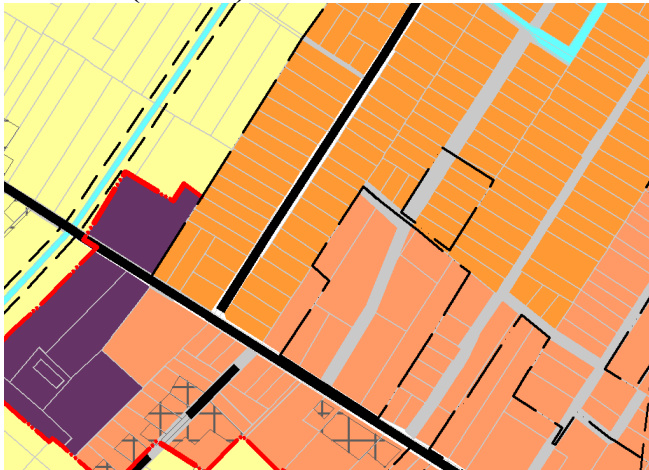
154/2015.(XII.17.) határozat 9. melléklete



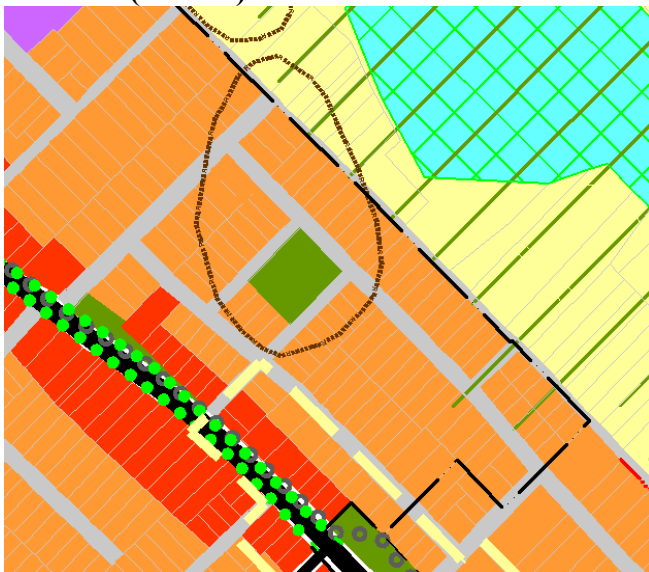
154/2015.(XII.17.) határozat 10. melléklete



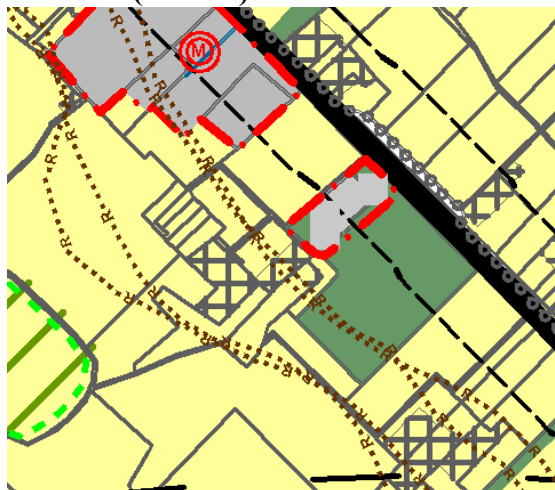
154/2015.(XII.17.) határozat 11. melléklete



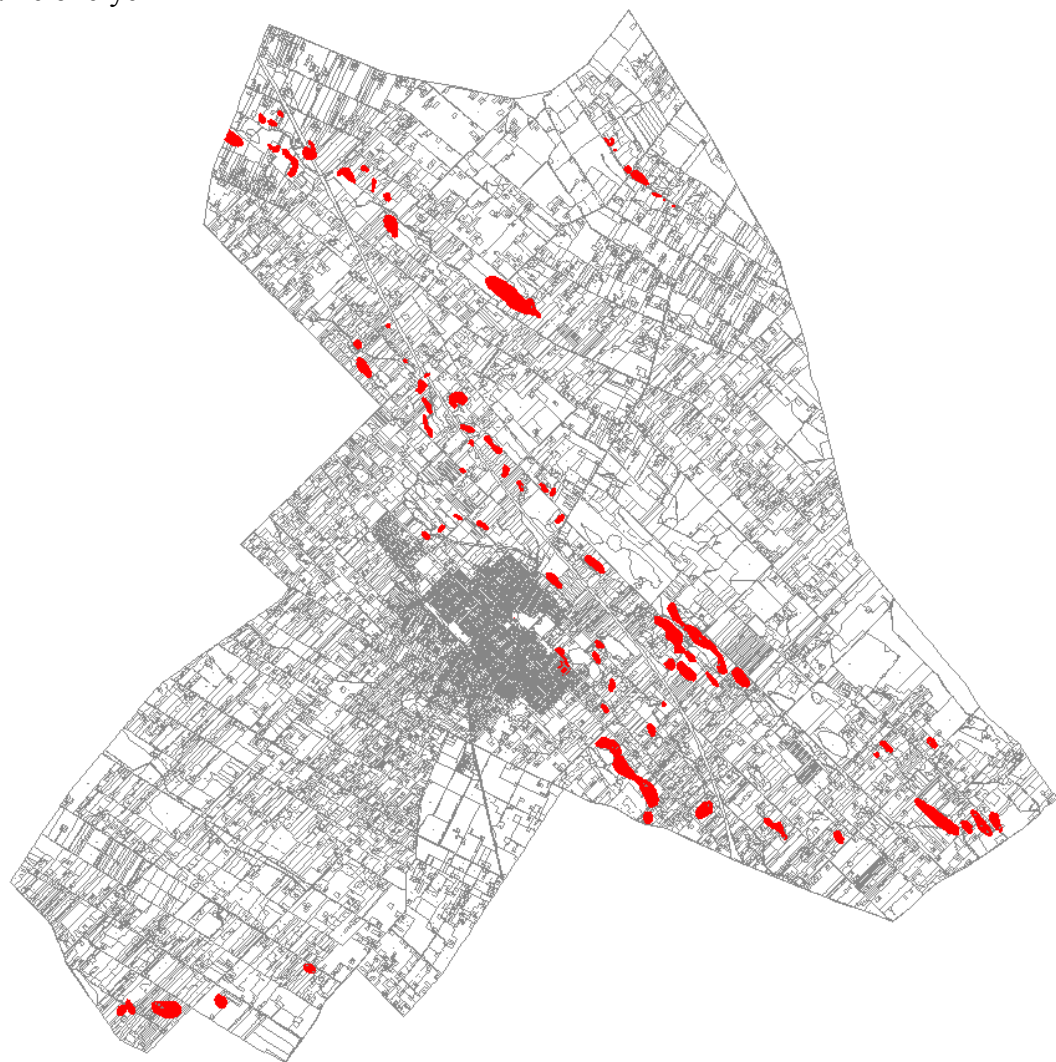
154/2015.(XII.17.) határozat 12. melléklete



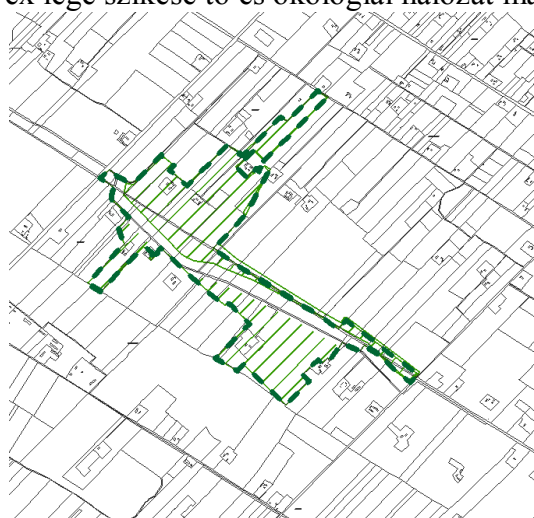
154/2015.(XII.17.) határozat 13. melléklete



154/2015.(XII.17.) határozat 14. melléklete
Régészeti lelőhelyek



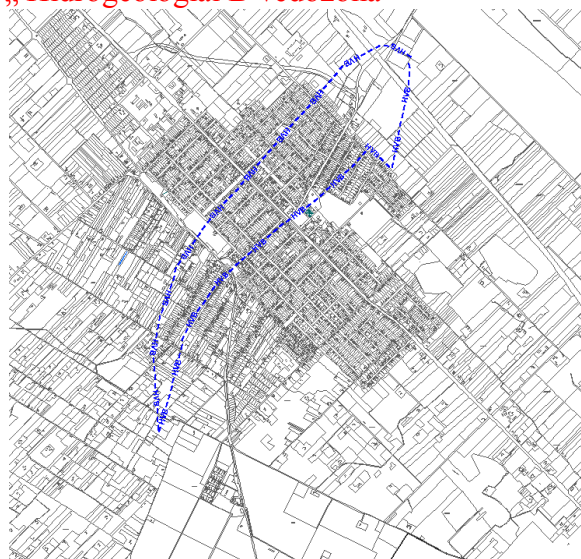
154/2015.(XII.17.) határozat 15. mellélete
ex lege szikese tó és ökológiai hálózat magterület



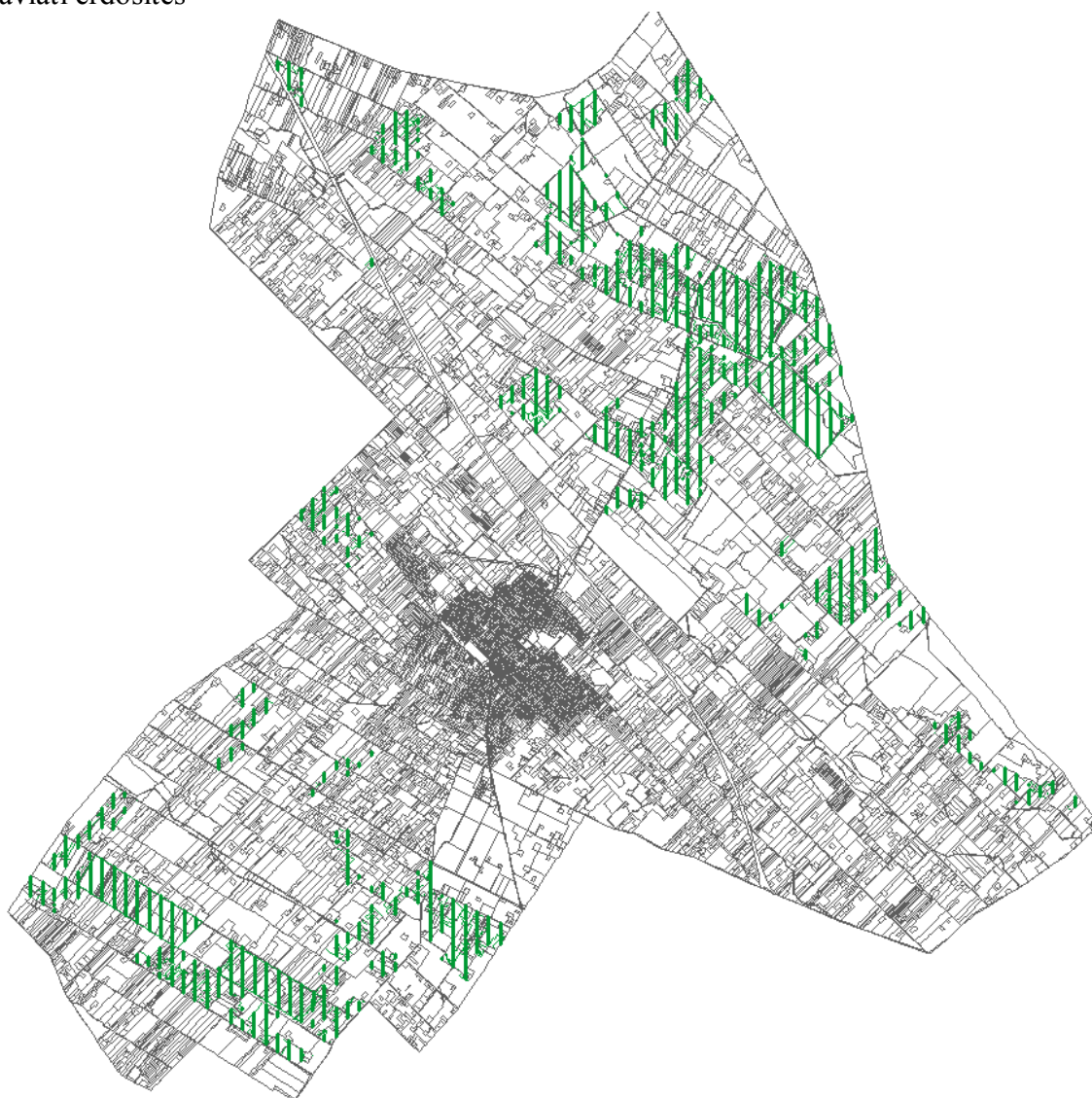
ökológiai hálózat folytonos folyosó



154/2015.(XII.17.) határozat 16. melléklete
„Hidrogeológiai B védőzóna”



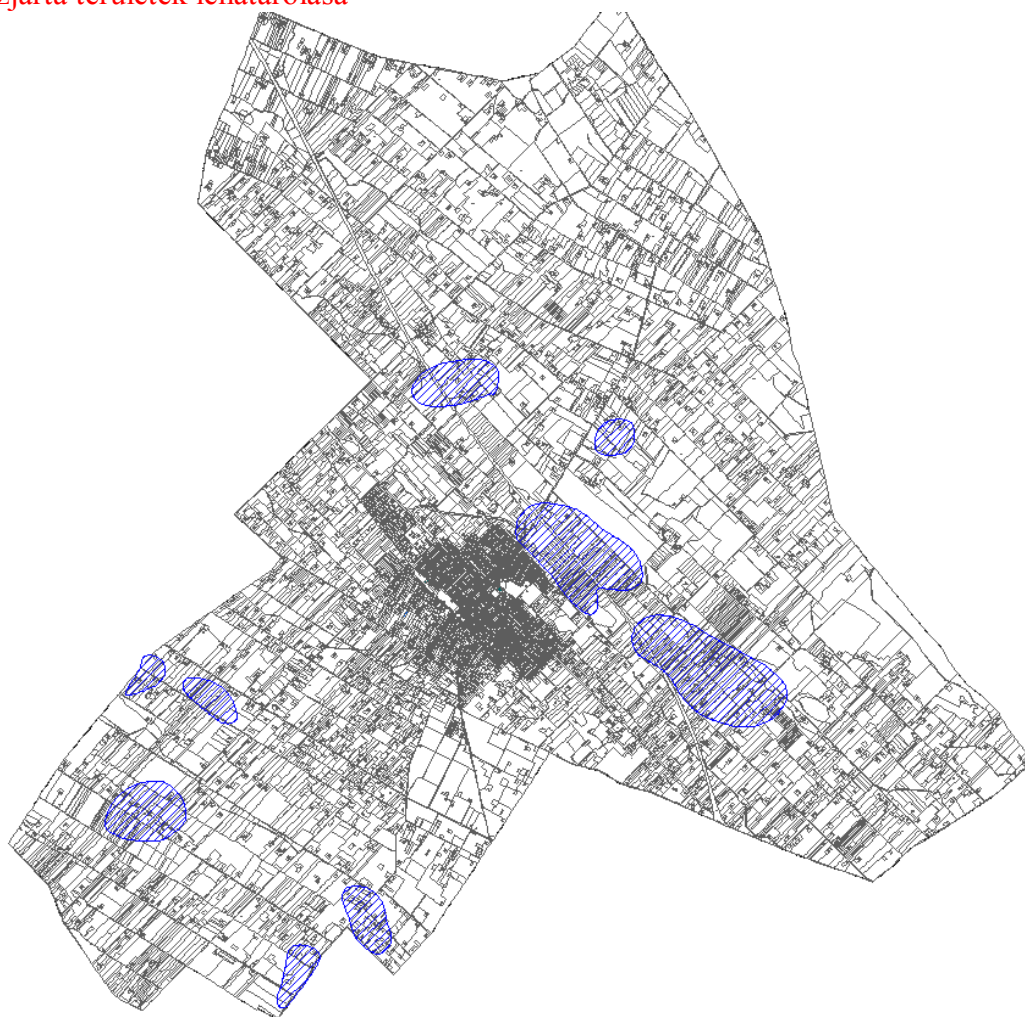
154/2015.(XII.17.) határozat 17. melléklete
Távlati erdősítés



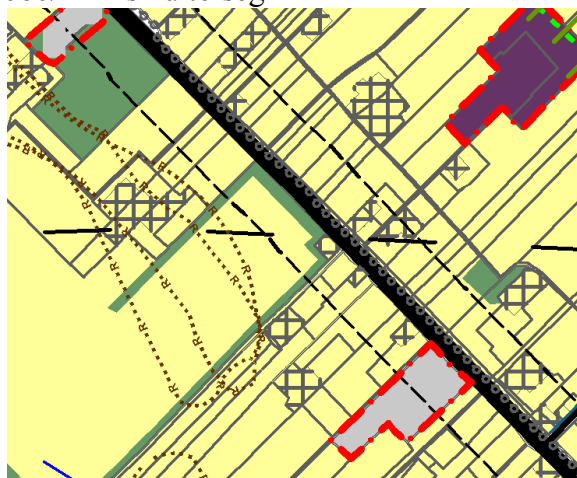
154/2015.(XII.17.) határozat 18/1.. melléklete
Országos vízvédelmi övezet lehatárolása



154/2015.(XII.17.) határozat 18/2.. melléklete
Belvízjárta területek lehatárolása



154/2015.(XII.17.) határozat 19. melléklete
060/11 hrsz-ú térség



Kihagyva a kihagyandókat!

Kmf.

Basky András sk.
polgármester

dr. Balogh László sk.
jegyző

A kivonat hiteles!

Lajosmizse, 2015. december 18.

Rófös-Horvát Edit
titkársági ügyintéző